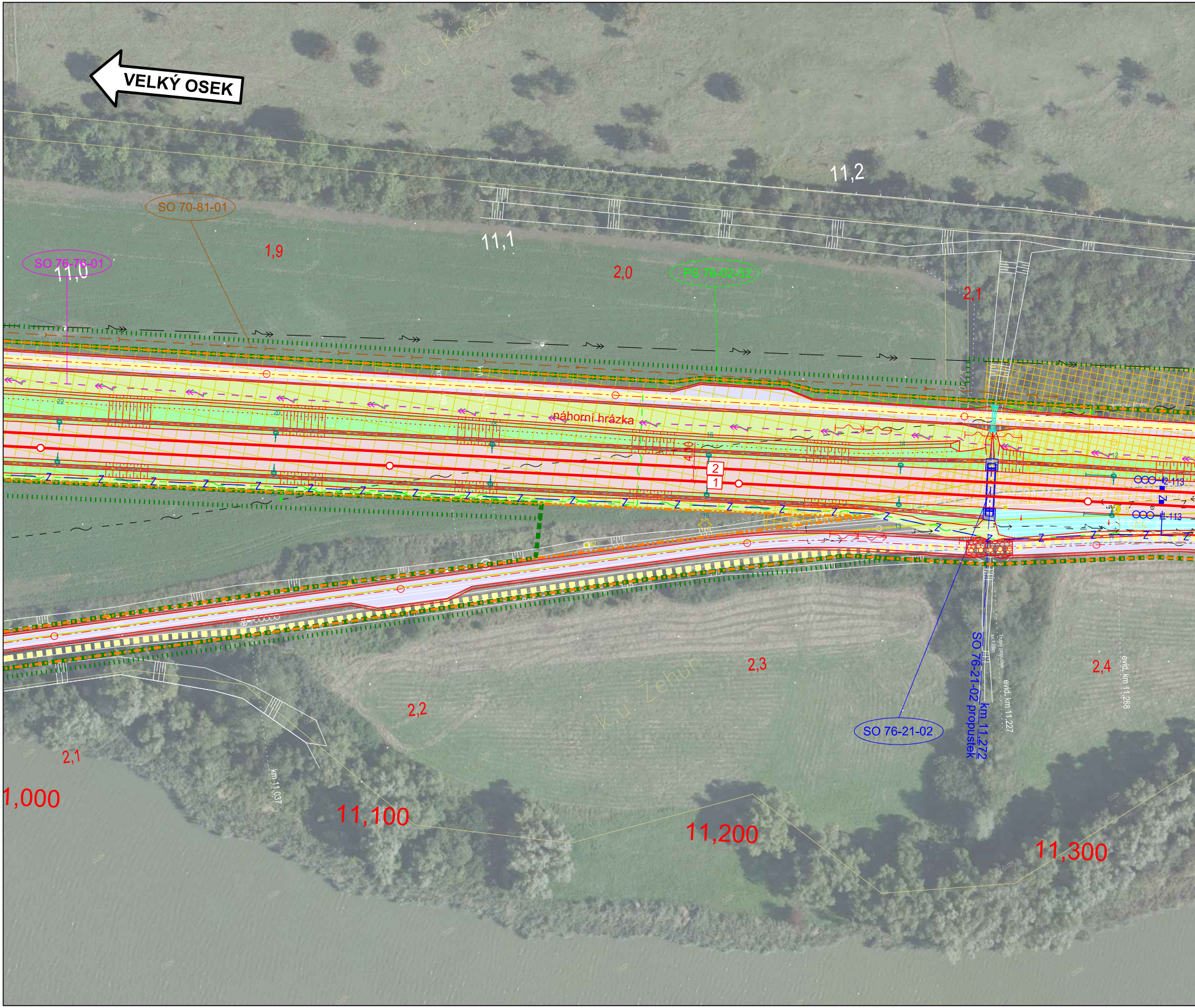
VELKÝ OSEK
k.ú. Kněžič
11,2
SO 70-81-01
11,1
SO 76-76-01
11,0
1,9
2,0
PS 76-02-52
2,1
náhorní hrázka
2
1
2-113
1-113
SO 76-21-02
SO 76-21-02 propustek
km 11,272
Trubní propustek
sv.1,08m
evid. km 11,227
evid. km 11,268
2,4
2,3
2,2
2,1
k.ú. Žehuň
km 11,037
1,000
11,100
11,200
11,300

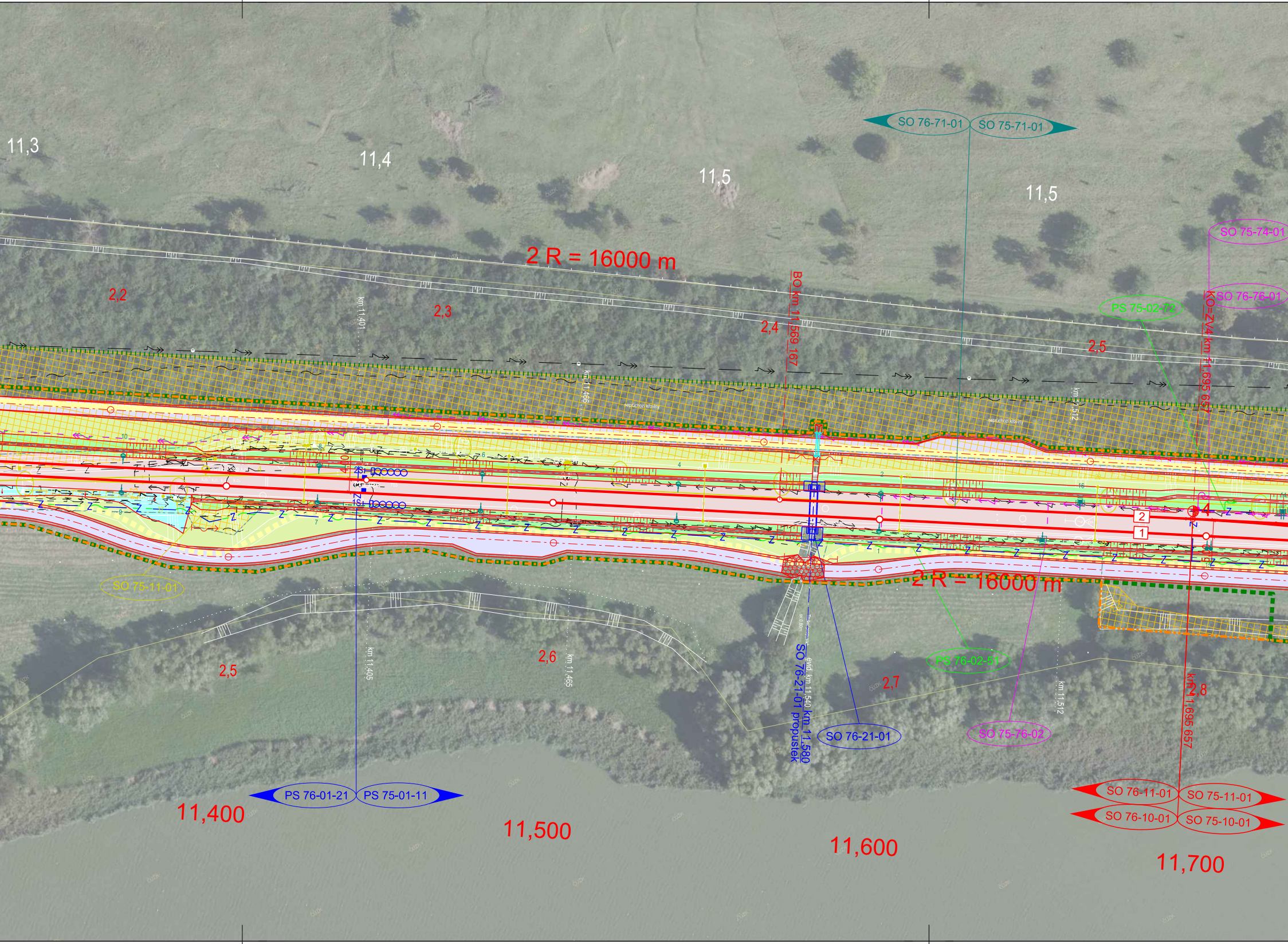
11,3
11,4
11,5
11,5
SO 76-71-01
SO 75-71-01
SO 75-74-01
SO 76-76-01
2 R = 16000 m
2,2
2,3
2,4
2,5
BO km 11,569 167
KO=ZV4 km 11,695 657
PS 75-02-72
km 11,401
km 11,466
km 11,512
2
1
SO 75-11-01
2 R = 16000 m
2,5
2,6
km 11,405
km 11,465
SO 76-21-01 propustek
evid. km 11,540 km 11,580
SO 76-21-01
PS 76-02-51
2,7
km 11,512
SO 75-76-02
km 11,695 657
2,8
PS 76-01-21
PS 75-01-11
11,400
11,500
11,600
11,700
SO 76-11-01
SO 75-11-01
SO 76-10-01
SO 75-10-01

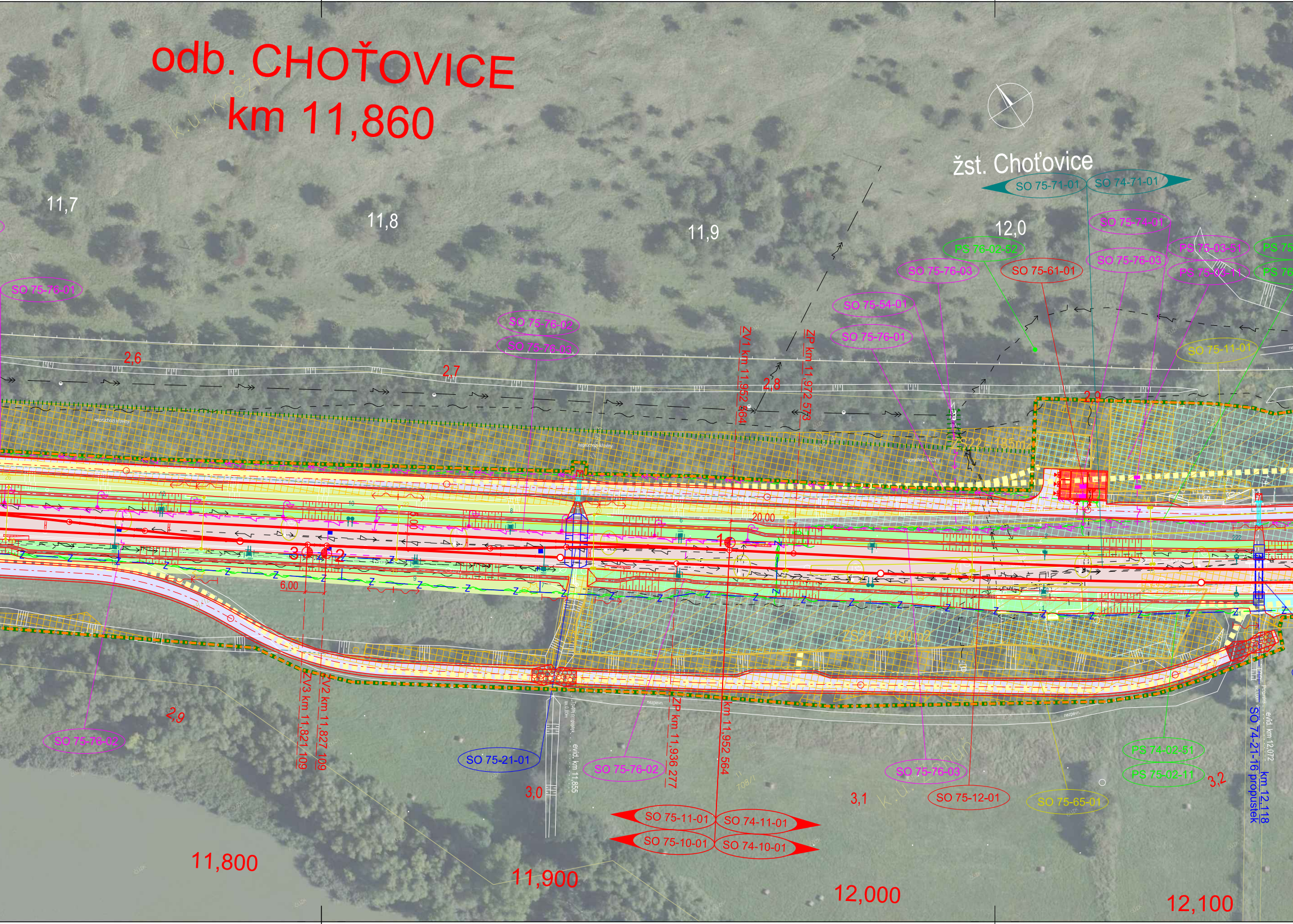
odb. CHOŤOVICE
km 11,860
žst. Choťovice
k.ú. Křečkov
11,7
11,8
11,9
12,0
SO 75-71-01
SO 74-71-01
SO 75-74-01
PS 76-02-52
SO 75-76-03
SO 75-61-01
SO 75-76-03
PS 75-03-51
PS 75-03-11
PS 75
PS 76
SO 75-54-01
SO 75-76-01
SO 75-76-01
SO 75-11-01
SO 75-76-02
SO 75-76-03
2,6
2,7
2,8
2,9
ZV1 km 11,952 464
ZP km 11,972 573
ZS22 - 185m2
20,00
6,00
1
2
3
ZS21 - 4190m2
ZV3 km 11,821 109
ZV2 km 11,827 109
2,9
SO 75-76-02
SO 75-21-01
3,0
Trubní propustek sv.0,80m
evid. km 11,855
SO 75-76-02
ZP km 11,936 277
km 11,952 564
SO 75-11-01
SO 74-11-01
SO 75-10-01
SO 74-10-01
708/1
3,1
k.ú. Zehuň
SO 75-76-03
SO 75-12-01
SO 75-65-01
PS 74-02-51
PS 75-02-11
3,2
SO 74-21-16 propustek
km 12,118
evid. km 12,072
nezpevn.
11,800
11,900
12,000
12,100

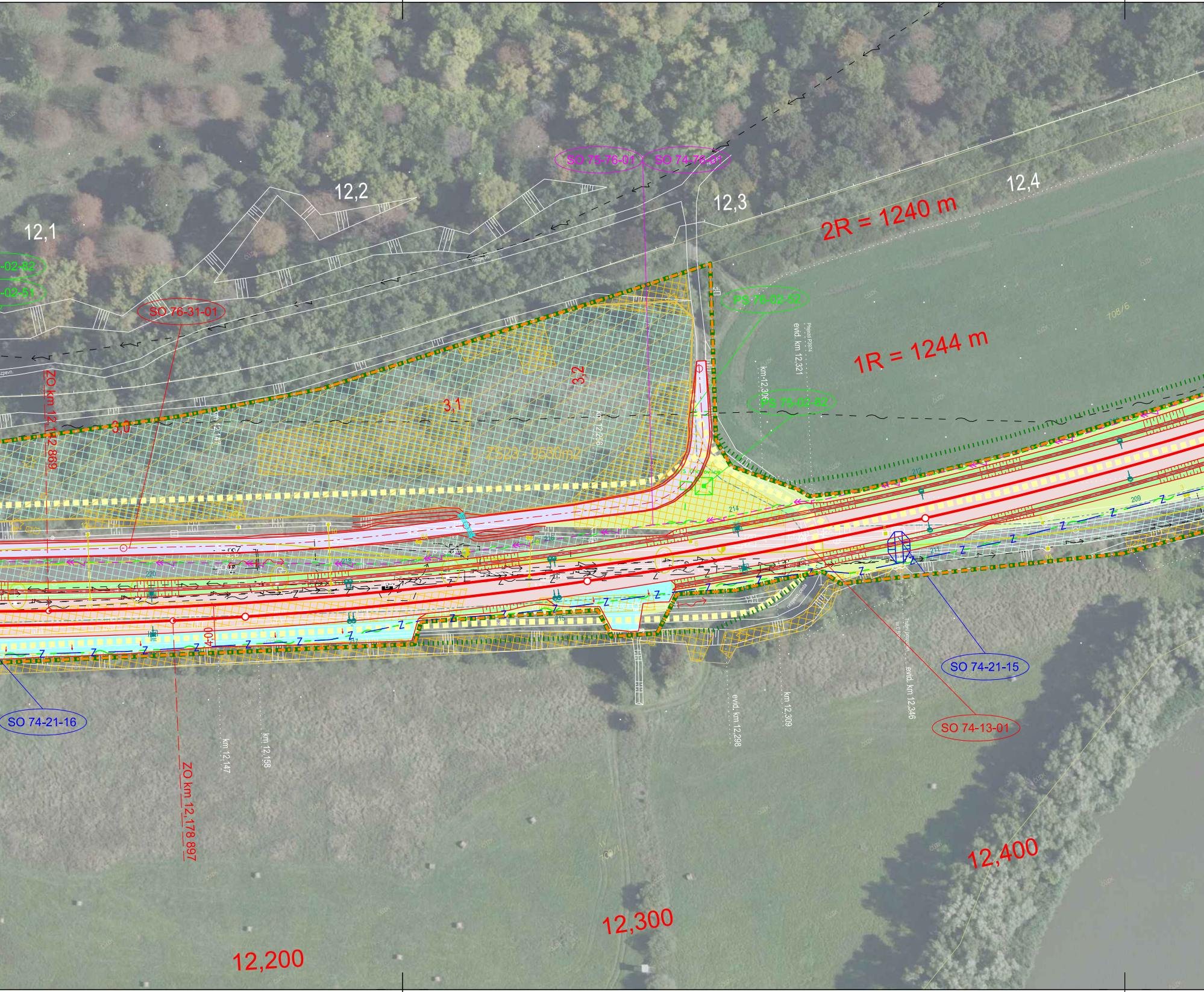
12,1
12,2
12,3
12,4
SO 75-76-01
SO 74-76-01
2R = 1240 m
1R = 1244 m
-02-82
-02-51
SO 76-31-01
PS 76-02-52
PS 75-02-82
Přejezd P3974
evid. km 12,321
km 12,306
km 12,256
km 12,147
ZO km 12,142 869
3,0
3,1
3,2
ZS23 - 9530m2
708/6
nezpevn. cesta
Trubní propustek
evid. km 12,346
evid. km 12,298
km 12,309
SO 74-21-15
SO 74-13-01
SO 74-21-16
km 12,147
km 12,158
ZO km 12,178 897
12,200
12,300
12,400
700/1

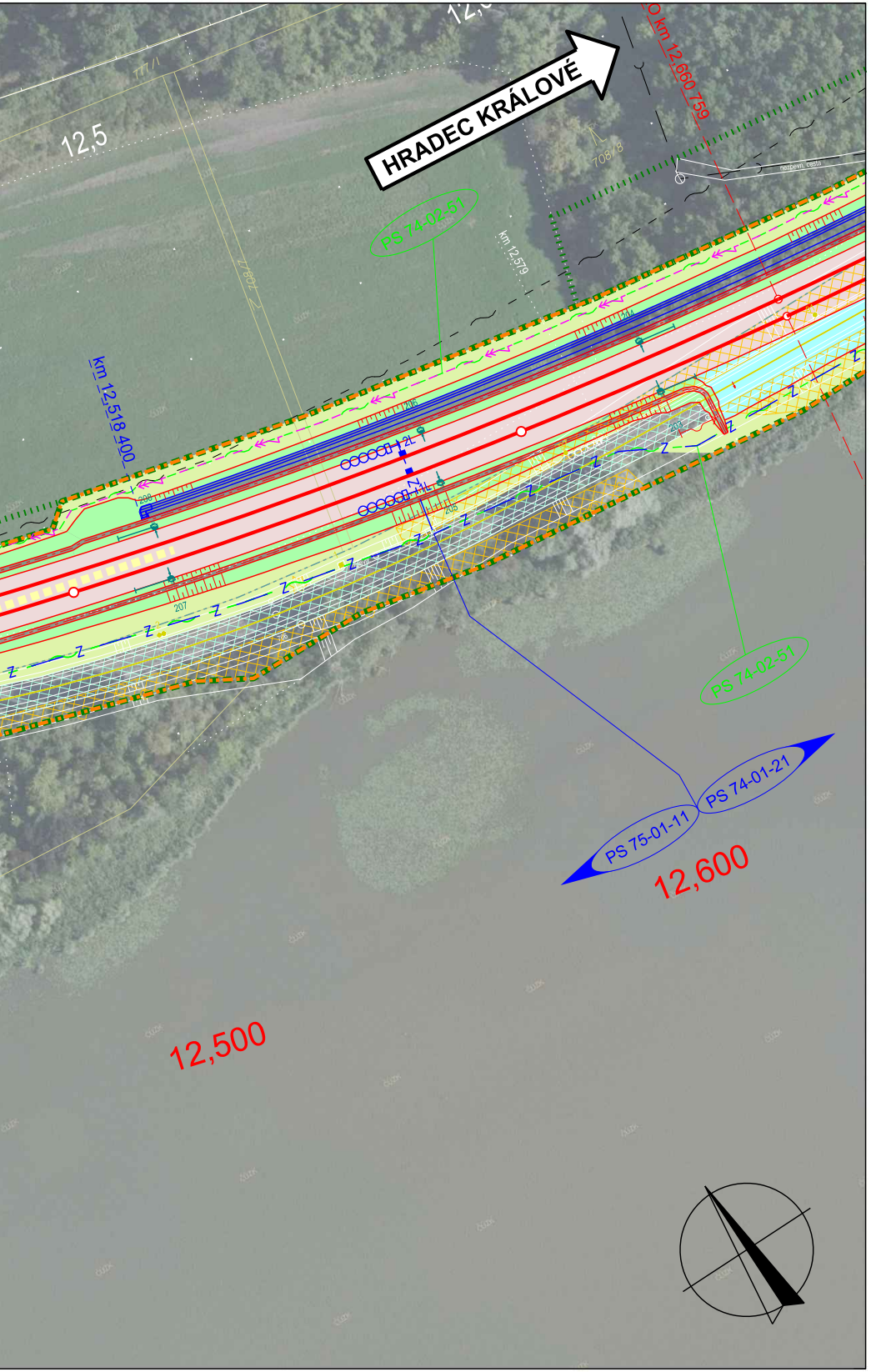
HRADEC KRÁLOVÉ
12,5
km 12,518 400
km 12,579
km 12,660 759
PS 74-02-51
PS 74-02-51
PS 75-01-11
PS 74-01-21
12,600
12,500
70878
777/1
206
207
205
200

LEGENDA:

- nový železniční svršek a spodek
- směrová a výšková úprava koleje
- vyjmutí a zpětné vložení kolejových polí
- provizorní stav koleje
- rušené koleje / demolice
- mostní konstrukce
- sousední stavby nebo stavby jiného investora
- trativody
- příčné a podélné svody
- trativod nad svodem
- nová poloha vodovodu
- nová poloha kanalizace, meliorace
- Z Z nová poloha zabezpečovacích kabelů - podzemní
- nová poloha sdělovacích kabelů - podzemní
- nová poloha vn kabelů - podzemní
- nová poloha vn kabelů - nadzemní
- nová poloha nn kabelů - podzemní
- nová poloha nn kabelů - nadzemní
- nová poloha EOV kabelů
- nová poloha plynovod
- nová poloha NTL plynovod
- nová poloha STL plynovod
- nová poloha VTL plynovod
- kabelové přechody
- protihlukové stěny
- opatření pro ochranu ptactva
- ○ □ ● ■ trakční stožáry
- obvod dráhy (navrhovaný)
- obvod stavby (trvalý zábor)
- obvod staveniště (dočasný zábor)
- věcné břemeno
- km 29,700 přístupy na staveniště
- příjezdové komunikace (zpevněný povrch)
- provizorní příjezdové komunikace

LEGENDA STÁVAJÍCÍCH SÍTÍ:

- vodovod
- kanalizace
- Z Z zabezpečovací kabel - podzemní
- Z zabezpečovací kabel - nadzemní
- sdělovací kabel - podzemní
- sdělovací kabel - nadzemní
- slaboproudý kabel NN - podzemní
- slaboproudý kabel NN - nadzemní
- silnoproudý kabel VN - podzemní
- silnoproudý kabel VN - nadzemní
- silnoproudý kabel VN - podzemní
- silnoproudý kabel VN - nadzemní
- ohřev výhybek
- plynovod
- NTL plynovod
- STL plynovod
- VTL plynovod
- parovod - podzemní
- parovod - nadzemní
- teplovod - podzemní
- telovod - nadzemní

LEGENDA STÁVAJÍCÍ SITUACE:

- stávající koleje
- stávající (stav) situace
- hranice drážního pozemku
- katastrální mapa

LEGENDA PLOCH:

- komunikace zpevněná
- komunikace nezpevněná
- demolice
- pozemní objekty
- nástupiště, přejezdy
- chodníky
- náspy / zářezy
- odřezy
- ozelenění
- kolejové lože
- kamenná rovnanina
- odstranění vozovek
- kácení
- rekultivace
- vegetační úpravy
- individuální protihluk. opatření
- zařízení staveniště (ZS)
- 160 rychlost Vk
- 160 rychlost V150
- 160 rychlost V130
- 160 rychlost V100

KLAD VÝKRESŮ

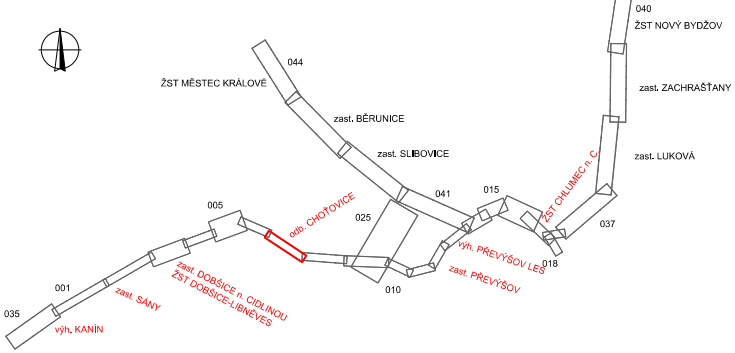
040
ŽST NOVÝ BYDŽOV
044
ŽST MĚSTEC KRÁLOVÉ
zast. ZACHRAŠŤANY
zast. BĚRUNICE
zast. SLIBOVICE
zast. LUKOVÁ
ŽST CHLUMEC n. C.
041
015
005
odb. CHOŤOVICE
025
037
výh. PŘEVÝŠOV LES
018
zast. PŘEVÝŠOV
010
001
zast. DOBŠICE n. CIDLINOU
ŽST DOBŠICE-LIBNĚVES
zast. SÁNY
035
výh. KANÍN

Výškový systém Bpv
Souřadný systém S-JTSK

Přehled revizí přílohy

3	30.11.2022	JKo	Doplnění protihlukových opatření	MBa	MBa
2	15.04.2021	JLu	Úprava rozhraní staveb a technologické části	MBa	MBa
1	15.12.2020	JLu	První vydání DÚR	MBa	MBa
Rev.	Datum	Vypracoval	Popis obsahu revize	Kontr.	Schv.

Objednatel

Správa železnic, státní organizace
Dlážděná 1003/7, CZ 110 00 Praha 1
Stavební správa západ
Sokolovská 1955/278, CZ 190 00 Praha 9
www.spravazeleznic.cz

SPRÁVA
ŽELEZNIC

Zhotovitel

Společnost „MM-Prodex: Kanín - Chlumec"

Vedoucí společnosti
Mott MacDonald CZ, spol. s r.o.
Národní 984/15
CZ 110 00 Praha 1
+420 221 412 800
www.mottmac.com

Společník 1
MOTT MACDONALD LIMITED
Národní 984/15
CZ 110 00 Praha 1
+420 221 412 800
www.mottmac.com

Společník 2
VALBEK&PRODEX, spol. s r.o.
V Olšinách 2300/75, 100 00 Praha 10
+420 277 007 726, www.valbek.eu

Zpracovatel části

Mott MacDonald CZ, spol. s r.o.
Národní 984/15
CZ 110 00 Praha 1
+420 221 412 800
www.mottmac.com

Akce

Modernizace trať. úseku odb. Kanín - Chlumec nad Cidlinou (včetně)

Část dokumentace

C SITUAČNÍ VÝKRESY
C.4 Zákres do ortofoto

Název přílohy

Situace km 11,050 - km 12,600; odb. Choťovice

Stupeň dokumentace	DÚR
Měřítko	1 : 1 000
Formát	10 A4
Datum	viz výše

Manažer projektu	Ing. Michal Babič	Vypracoval	Ing. Jan Ludvík
Koordinátor profese	Jakub Kohút, DiS.	Kontroloval	Ing. Michal Babič
Odpov. projektant	Jakub Kohút, DiS.	Schválil	Ing. Michal Babič

Číslo dokumentu	Revize	Část dokumentace	Číslo přílohy
386583-MMCZ-SIT-C_4-007	3	C.4	007

© Mott MacDonald
Tento dokument smí být užíván pouze osobou, která si jej objednala, a to pro účely a činnosti, pro které byl Zhotovitelem zpracován.
Tento dokument nesmí být jakkoliv užíván jinými osobami bez předchozího souhlasu Zhotovitele a osoby, která si jeho zpracování objednala.